

Fuente de datos: propias, SMN y otras agencias locales e internacionales. Los datos son obtenidos de forma abierta, no cuentan con controles de consistencia y calidad.

# Ciencias de la Atmósfera y los Océanos

Departamento de



Material sobre eventos meteorológicos significativos

Ola de frío en julio 2023 (entre el 15/07 y 19/07).

(Editado el 21/07/2023)

Autor: Gustavo Pittaluga

*Hacia mitad de julio 2023 se observaron muy bajas temperaturas vinculadas a una ola de frío. Se presentan las temperaturas más bajas observadas entre el 15 y 19 de julio. Se ilustra la evolución de la situación meteorológica con imágenes de neofanálisis.*

- Entre el 15 y 19 de julio el valor de temperatura mínima más bajo se observó en la estación Perito Moreno (Santa Cruz) con  $-22,5$  C. En general el ranking de los diez registros más bajos (cuadro 1) lo lideraron localidades de la Patagonia si bien también aparecen (entre otras) localidades del norte como La Quiaca y Tandil en provincia de Buenos Aires.
- Para los tres principales centros urbanos del país Rosario tuvo registros de temperaturas mínimas bajo cero. Córdoba capital ya venía registrando temperaturas bajas anteriores al 15 de julio pero entre las fechas analizadas el valor menor de la mínima fue de  $2,7$ . En Ciudad de Buenos Aires se alcanzó un valor mínimo de  $0,7$  C (ver cuadro 2).
- En las figuras 1 a 3 las imágenes del neofanálisis permiten apreciar la evolución de las frentes y centros de alta y baja presión vinculados a la situación meteorológica de esas fechas.

FECHA	TMAX	TMIN	NOMBRE
15072023	0,4	-8,0	GOBERNADOR GREGORES AERO
15072023	SD	-8,0	PERITO MORENO AERO
15072023	3,4	-8,0	RIO GALLEGOS AERO
15072023	16,8	-7,5	LA QUIACA OBSERVATORIO
15072023	2,4	-5,6	SAN JULIAN AERO
15072023	4,9	-5,4	EL CALAFATE AERO
15072023	3,2	-5,0	PUERTO DESEADO AERO
15072023	9,0	-4,8	MALARGUE AERO
15072023	0,5	-4,1	RIO GRANDE B.A.
15072023	5,8	-3,8	MAQUINCHAO

FECHA	TMAX	TMIN	NOMBRE
17072023	-2,0	-22,5	PERITO MORENO AERO
17072023	3,5	-13,0	MAQUINCHAO
17072023	3,0	-11,7	PASO DE INDIOS
17072023	9,5	-11,2	SAN ANTONIO OESTE AERO
17072023	3,3	-10,5	EL CALAFATE AERO
17072023	1,0	-10,0	GOBERNADOR GREGORES AERO
17072023	2,5	-9,4	ESQUEL AERO
17072023	7,6	-7,6	PUERTO MADRYN AERO
17072023	18,1	-7,0	LA QUIACA OBSERVATORIO
17072023	7,0	-6,8	TRELEW AERO

FECHA	TMAX	TMIN	NOMBRE
19072023	5,0	-9,0	PERITO MORENO AERO
19072023	3,9	-8,0	EL CALAFATE AERO
19072023	19,4	-7,0	LA QUIACA OBSERVATORIO
19072023	1,4	-5,0	RIO GALLEGOS AERO
19072023	19,7	-3,5	PRESIDENCIA ROQUE SAENZ PEŁA AERO
19072023	12,1	-3,2	VILLA GESELL AERO
19072023	10,2	-3,0	GOBERNADOR GREGORES AERO
19072023	17,5	-3,0	JACHAL
19072023	4,0	-2,9	RIO GRANDE B.A.
19072023	10,5	-2,9	TANDIL AERO

FECHA	TMAX	TMIN	NOMBRE
16072023	SD	-16,0	PERITO MORENO AERO
16072023	4,9	-9,0	EL CALAFATE AERO
16072023	1,0	-8,0	GOBERNADOR GREGORES AERO
16072023	3,5	-7,8	MAQUINCHAO
16072023	3,2	-6,1	ESQUEL AERO
16072023	2,9	-5,8	BARILOCHE AERO
16072023	4,0	-5,6	PASO DE INDIOS
16072023	17,6	-5,5	LA QUIACA OBSERVATORIO
16072023	8,2	-5,4	VILLA REYNOLDS AERO
16072023	4,5	-5,0	PUERTO DESEADO AERO

FECHA	TMAX	TMIN	NOMBRE
18072023	-3,0	-16,0	PERITO MORENO AERO
18072023	2,9	-10,0	EL CALAFATE AERO
18072023	1,2	-9,5	ESQUEL AERO
18072023	16,8	-9,4	LA QUIACA OBSERVATORIO
18072023	4,0	-9,2	PASO DE INDIOS
18072023	5,0	-9,0	GOBERNADOR GREGORES AERO
18072023	9,1	-7,2	TANDIL AERO
18072023	9,2	-6,5	BENITO JUAREZ AERO
18072023	9,6	-6,4	AZUL AERO
18072023	12,5	-6,3	BAHIA BLANCA AERO

**Cuadro 1.**  
**Temperaturas máximas y mínimas del 15 al 19 de julio 2023.**

**Se listan las diez estaciones con las temperaturas mínimas más bajas de esas fechas (no se incluyen estaciones de la Antártida).**

**Fuente datos preliminares SMN.**

FECHA	TMAX	TMIN	NOMBRE
19072023	14,0	2,1	ROSARIO AERO
18072023	12,9	-0,4	ROSARIO AERO
17072023	11,3	-0,8	ROSARIO AERO
16072023	13,7	-0,4	ROSARIO AERO
15072023	12,4	2,2	ROSARIO AERO

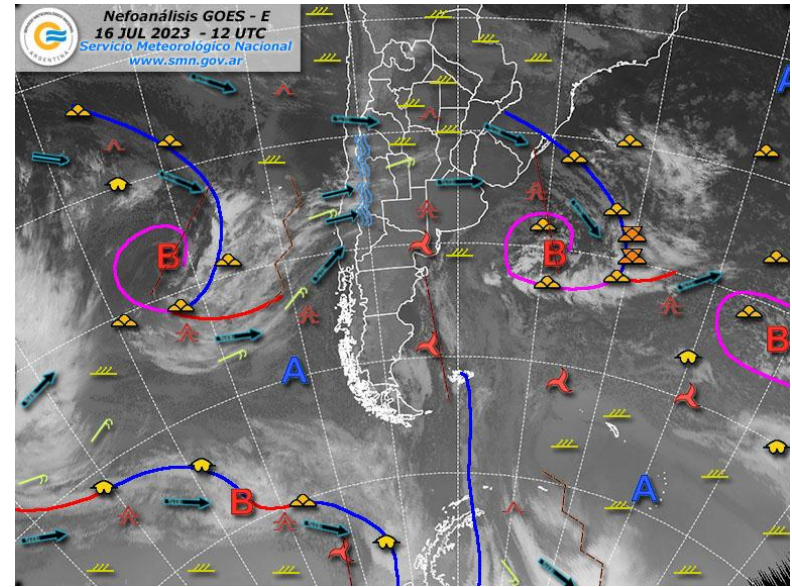
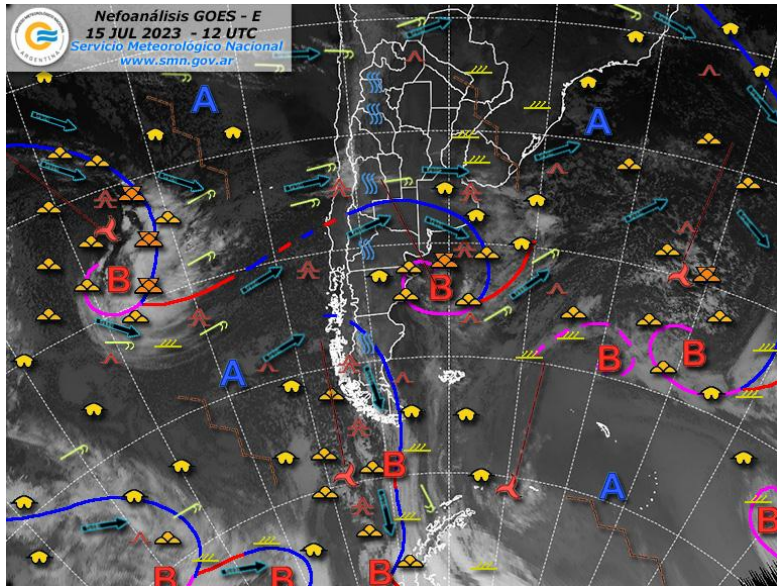
FECHA	TMAX	TMIN	NOMBRE
19072023	15,8	6,2	CORDOBA OBSERVATORIO
18072023	15,4	7,0	CORDOBA OBSERVATORIO
17072023	9,5	5,0	CORDOBA OBSERVATORIO
16072023	12,4	3,8	CORDOBA OBSERVATORIO
15072023	15,8	2,7	CORDOBA OBSERVATORIO

FECHA	TMAX	TMIN	NOMBRE
19072023	12,5	6,9	BUENOS AIRES OBSERVATORIO
18072023	11,7	0,7	BUENOS AIRES OBSERVATORIO
17072023	11,5	2,8	BUENOS AIRES OBSERVATORIO
16072023	13,2	4,3	BUENOS AIRES OBSERVATORIO
15072023	14,0	7,9	BUENOS AIRES OBSERVATORIO

## Cuadro 2.

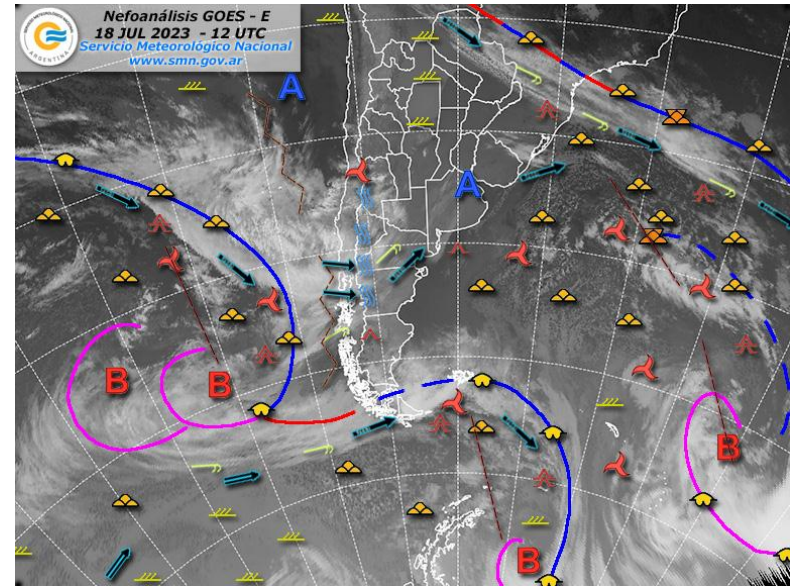
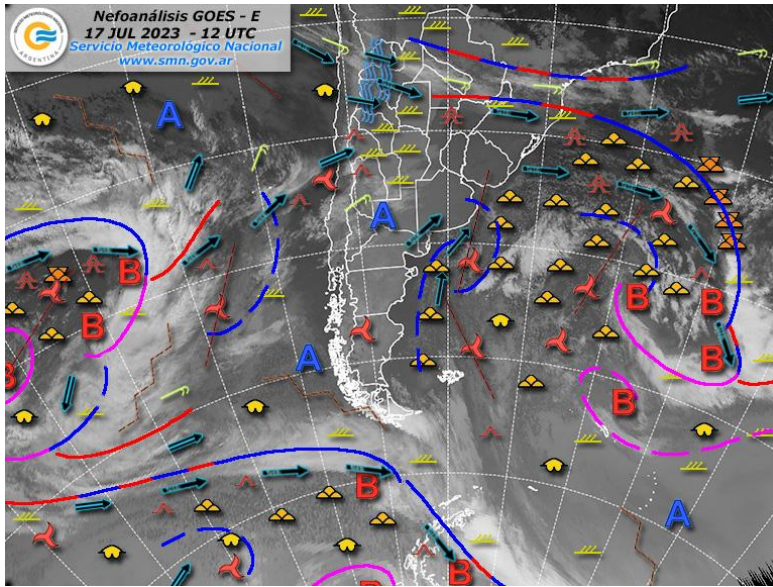
Temperaturas máximas y mínimas del 15 al 19 de julio 2023 para los centros urbanos de Rosario, Córdoba Capital y Buenos Aires (CABA).

Fuente datos preliminares SMN.



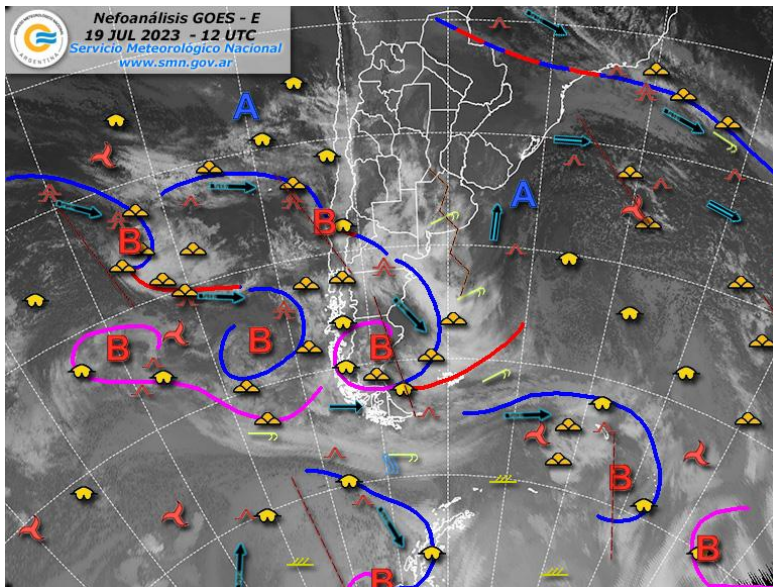
**Figura 1 . Neofanálisis (12 UTC) del 15 y 16 de julio de 2023.**

**Fuente: SMN.**



**Figura 2 . Nefoanálisis (12 UTC) del 17 y 18 de julio de 2023.**

**Fuente: SMN.**



**Figura 3 . Neofanálisis (12 UTC) del 19 de julio de 2023.**

**Fuente: SMN.**